

Bilag 5

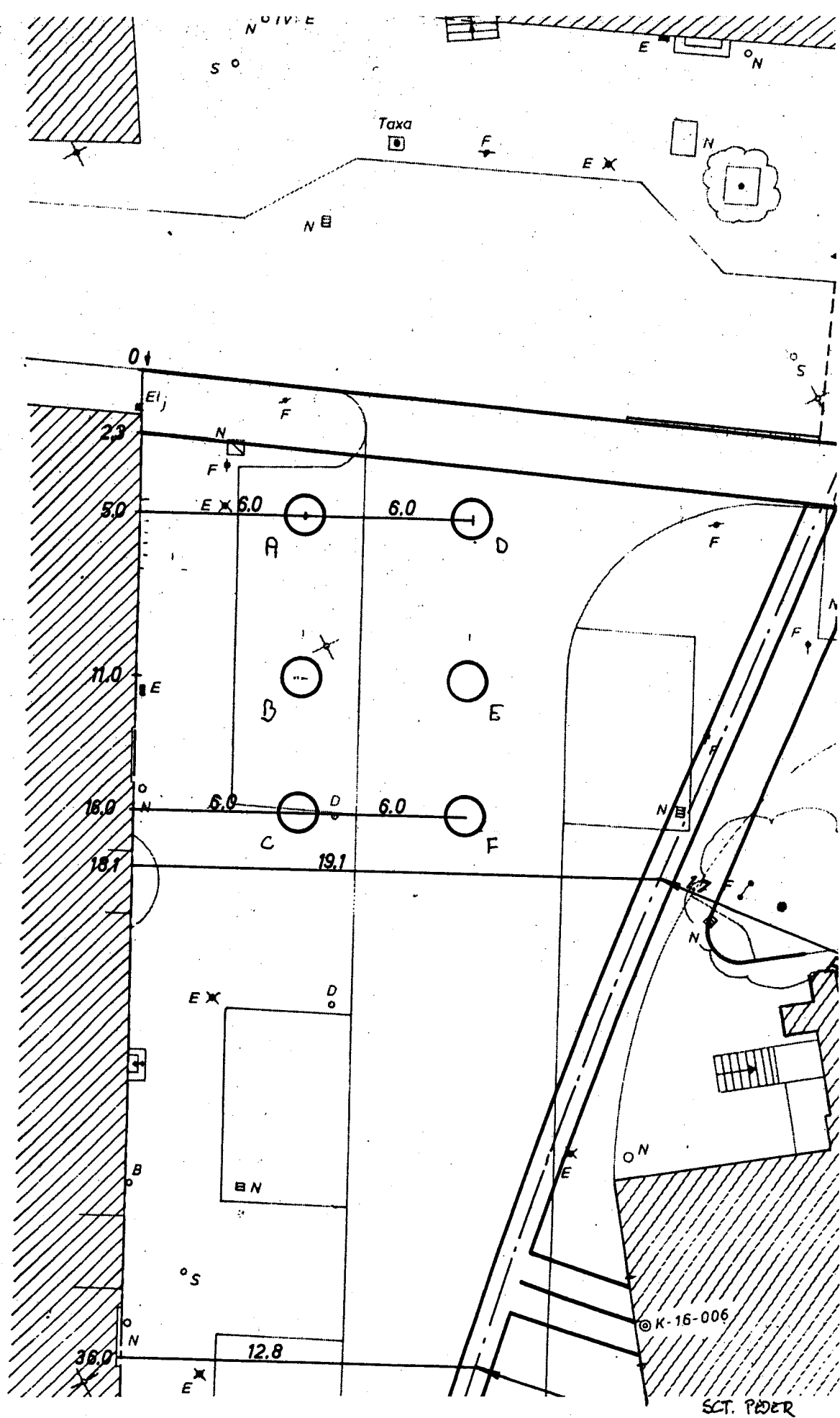
NÆM 1986:311 - plantehuller vest for Sct. Peder

Forud for ny træplantning på Kirkepladsen undersøgte museet i oktober/november 1986 seks plantehuller nordvest for Sct. Peders Kirke (jf. oversigtsplan og plantegn.). Undersøgelsen blev udført af museumsassistent Peter Randrup. De seks huller á 1 m² blev benævnt A-F, hvoraf A-C udgjorde den vestlige række, mens D-F udgjorde den østlige. Kun i den østlige række fremkom der rester af begravelser, således dele af en grav i D, to i E og fire i F.

Det markante fravær af begravelser i den vestlige række huller må skyldes, at den tidligere kirkegårdsmur har haft sit forløb et sted mellem de to rækker, som lå med kun 2 m's afstand. Den tidligere kirkegårds afgrænsning kunne således fastslås temmelig sikkert på dette sted i et forløb, som passer fortræffeligt med tilhæftningen til Vesthusets nordvesthjørne, som ses ud af Resens Prospekt fra 1675.

Vinhusgade

Hotel Vinhuset



1986:311

ANGIVELSE AF PLANTEHULLER (=FELT A-F)


1:100

NEM 868311
MÅL 1:20

SCT. PEDERS KIRKEPLADS.


FÆRDIG D. 6-11-86

C. .1



Kirke
Opstill. 084
1. - 122
2. - 186

F. 1.



Kirke
Opstill. 103
1- 138
2- 193 FA
3- 227
(2 = GRAVJORD.)
FA

NESTVED MUSEUM
SCT. PEDERS KIRKEPLADS
NESTVED

NEM 86:311-
86:311

Z

NESTVED MUSEUM
LAGPROTOKOL

NEM 86:311 - BA

TOPNOTE:

BUNDKOTE:

KOORDINATER:

RELATION:

BESKRIVELSE AF JORD: GRÅ SAND MED MÅNDE MUR OG TELLERNEER.

BESKRIVELSE AF INDHOLD:



HORUMMALEDE SKÅR, KRITTPIBESTUMPER.

PLAN:

SNIT:

SH :

D :



DATO

GRAVET AF

UDFYLDT AF

NÆSTVED MUSEUM
SCT. PEDERS KIRKEPLADS
NÆSTVED

NEM 86:311 567

GRAV/KISTE

Længde
Bredde

Låg
Sider/bund
Søn

Tegl
Mørtel

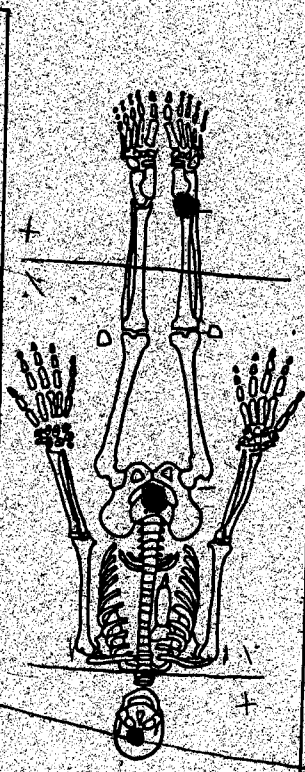
Kalket.
Trækul

FUND:

Skæret	Plan	SH
Skæret af	Snit	Dias

SKELET

Koor.



Niv.

BEVARING:

God Middel Dårlig
Længde
Bredde

H	V	A	B	C	D
<input checked="" type="checkbox"/>	<input checked="" type="checkbox"/>	<input type="checkbox"/>	<input type="checkbox"/>	<input type="checkbox"/>	<input type="checkbox"/>

FOTO

SH Dias

DATE GRAVET AF UDFYLDT AF

NÆSTVED MUSEUM
SCT. PEDERS KIRKEPLADS
NÆSTVED

NEM 86:311 567

GRAV/KISTE

Længde
Bredde

Låg
Sider/bund
Søn

Tegl
Mørtel

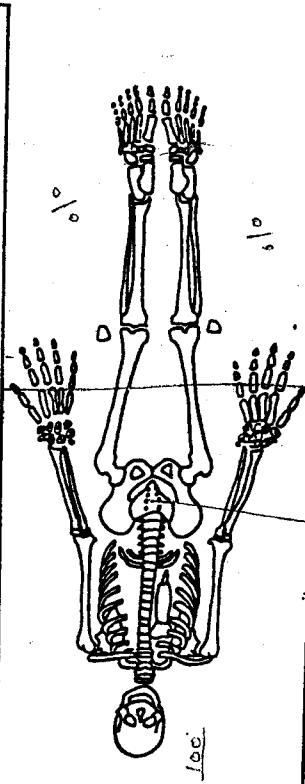
Kalket.
Trækul

FUND: BRONSEVÅL

Skæret	Plan	SH
Skæret af	Snit	Dias

SKELET

Koor.



Niv.

BEVARING:

God Middel Dårlig
Længde
Bredde

H	V	A	B	C	D
<input checked="" type="checkbox"/>	<input checked="" type="checkbox"/>	<input type="checkbox"/>	<input type="checkbox"/>	<input type="checkbox"/>	<input type="checkbox"/>

FOTO

SH Dias

DATE 4-11-86 GRAVET AF PFE UDFYLDT AF PFE

NÆSTVED MUSEUM
SCT. PEDERS KIRKEPLADS
NÆSTVED

NEM 86:311

FG 2



GRAV/KISTE

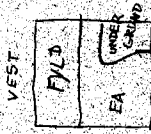
Længde
Bredde

Låg
Sider/bund
Søn

Tegl
Mørtel

Kalket.
Trækul

FUND:

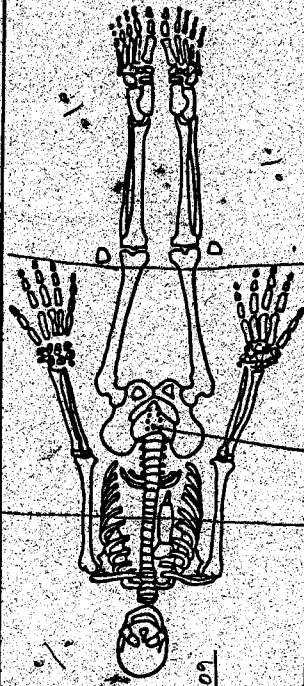


Skarer
Skæres af

Plan	SH
Snit	Dias

SKELET

Koort.



NIV. 2,93

BEVARING:

God Middel Dårlig

Længde 40
Bredde

H	V	A	B	C	D

FOTO

SH Dias

DATO

GRAVET AF

UDFYLDT AF

NÆSTVED MUSEUM
SCT. PEDERS KIRKEPLADS
NÆSTVED

NEM 86:311

FG 1

SØ-KVADRANT
(65cm)



GRAV/KISTE

Længde
Bredde

Låg
Sider/bund
Søn

Tegl
Mørtel

Kalket.
Trækul

FUND:

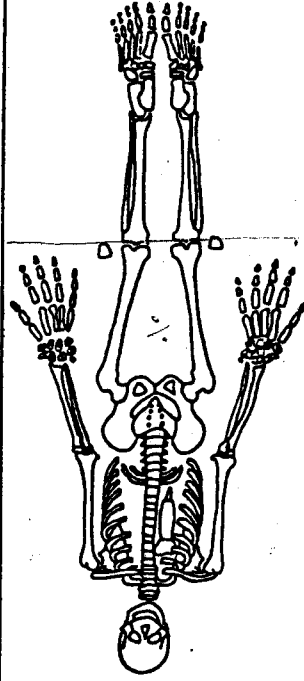


Skarer
Skæres af

Plan	SH
Snit	Dias

SKELET

Koort.



NIV.

BEVARING:

God Middel Dårlig

Længde
Bredde

H	V	A	B	C	D

FOTO

SH Dias

DATO

GRAVET AF

UDFYLDT AF

NÆSTVED MUSEUM
SCT. PEDERS KIRKEPLADS
NÆSTVED

NÆM 86:511

NØ. N.V.



GRAV/KISTE

Længde
Bredde

Læg
Sider/bund
Søn

Tegl
Mørtel

Kalkst.
Trækul

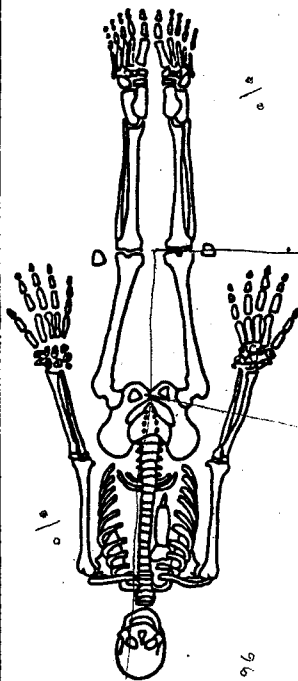
GRAVFYLD:

FUND:

Skæret	Plan	SH
Skæres af	Snit	Dias

SKELET

Koof.



NIV.

BEVARING:

God Middel Dårlig

Længde
Bredde

A	B	C	D
<input type="checkbox"/>	<input type="checkbox"/>	<input checked="" type="checkbox"/>	<input type="checkbox"/>
H	V		
<input type="checkbox"/>	<input type="checkbox"/>	<input type="checkbox"/>	<input type="checkbox"/>

FOIØ

SH Dias

DATO TORS DAG 29/10-86

GRAVET AF P.B.F.

UDFYLOT AF P.B.F.

NÆM 86:311

F 62

NØ. N.V.



(72 cm)

NÆSTVED MUSEUM
SCT. PEDERS KIRKEPLADS
NÆSTVED

GRAV/KISTE

Længde
Bredde

Læg
Sider/bund
Søn

Tegl
Mørtel

Kalkst.
Trækul

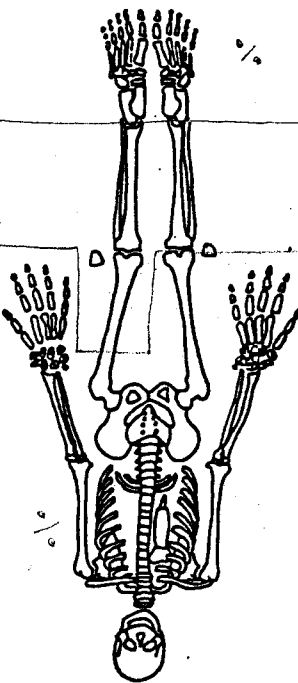
GRAVFYLD:

FUND:

Skæret	Plan	SH
Skæres af	Snit	Dias

SKELET

Koof.



NIV.

BEVARING:

God Middel Dårlig

Længde
Bredde

A	B	C	D
<input type="checkbox"/>	<input type="checkbox"/>	<input checked="" type="checkbox"/>	<input type="checkbox"/>
H	V		
<input type="checkbox"/>	<input type="checkbox"/>	<input type="checkbox"/>	<input type="checkbox"/>

FOIØ

SH Dias

DATO MANDAG 24/10-86

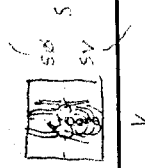
GRAVET AF P.B.F.

UDFYLOT AF P.B.F.

RECEIVED MUSEUM
SCT. PEDERS KIRKEPLADS
NÆSTVED

NEM ØP: III

C 07
No
N



GRAV/KISTE

Længde

Bredde

Låg

Sider/bund

Søn

GRAVYLD:

Tegl

Mørtel

Kalkst.

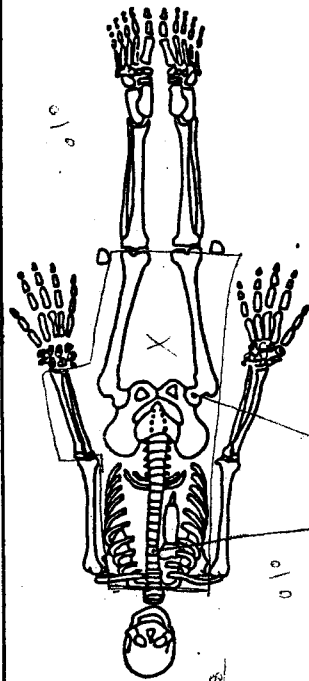
Trekul

FUND:

Skærer	Plan	SH
Skæres af	Snit	Dias

SKELET

KOOR.



NIV. 214 210

BEVARING:

God Midde! Dårlig

Længde Højre lærben

Bredde

H	V	A	B	C	D
X	X				

FOTO

SH Dias

DATE	GRAVET AF	UDFYLOT AF
------	-----------	------------